

Управление Федеральной службы государственной регистрации, кадастра и картографии по Красноярскому краю  
полное наименование органа регистрации прав


Выписка из Единого государственного реестра недвижимости об основных характеристиках и зарегистрированных правах на объект недвижимости

Сведения об основных характеристиках объекта недвижимости

В Единый государственный реестр недвижимости внесены следующие сведения:

Раздел 1 Лист 1

Земельный участок			
вид объекта недвижимости			
Лист №1	Раздел 1	Всего листов раздела 1: 1	Всего листов выписки: 3
3 марта 2020г.			
Кадастровый номер:	24:45:0103014:8		
Номер кадастрового квартала:	24:45:0103014		
Дата присвоения кадастрового номера:	11.08.2006		
Ранее присвоенный государственный учетный номер:	Кадастровый номер 24:45:0103014:0008; 24:45:01 03 14:18		
Адрес (местоположение):	Местоположение установлено относительно ориентира, расположенного в границах участка. Почтовый адрес ориентира: Красноярский край, г. Бородино, м-н Стахановский, 13.		
Площадь, м2:	5355		
Кадастровая стоимость, руб:	6203178.45		
Кадастровые номера расположенных в пределах земельного участка объектов недвижимости:	24:45:0000000:4160, 24:45:0103014:51		
Категория земель:	Земли населенных пунктов		
Виды разрешенного использования:	под территорией детского сада		
Статус записи об объекте недвижимости:	Сведения об объекте недвижимости имеют статус "актуальные, ранее учтенные"		
Особые отметки:	данные отсутствуют		
Получатель выписки:	Гостевская Татьяна Михайловна (представитель заявителя), Заявитель: Муниципальное бюджетное дошкольное образовательное учреждение детский сад "Теремок", ИНН: 2445003190		

<i>Меркушкин Сергей</i>		<i>И.А. Ткаченко</i>
полное наименование должности	ПОДПИСЬ	инициалы, фамилия


М.П.

## Выписка из Единого государственного реестра недвижимости об основных характеристиках и зарегистрированных правах на объект недвижимости

## Сведения о зарегистрированных правах

Земельный участок			
вид объекта недвижимости			
Лист №1 Раздел 2	Всего листов раздела 2: 1	Всего разделов: 3	Всего листов выписки: 3
3 марта 2020г.			
Кадастровый номер:		24:45:0103014:8	

1	Правообладатель (правообладатели):	1.1	Муниципальное бюджетное дошкольное образовательное учреждение детский сад "Теремок", ИНН: 2445003190, ОГРН: 1142448000628
2	Вид, номер и дата государственной регистрации права:	2.1	Постоянное (бессрочное) пользование 24:45:0103014:8-24/108/2020-2 13.01.2020 07:41:10
4	Ограничение прав и обременение объекта недвижимости:	не зарегистрировано	
5	Сведения о наличии решения об изъятии объекта недвижимости для государственных и муниципальных нужд:	данные отсутствуют	
6	Сведения об осуществлении государственной регистрации сделки, права, ограничения права без необходимого в силу закона согласия третьего лица, органа:	данные отсутствуют	

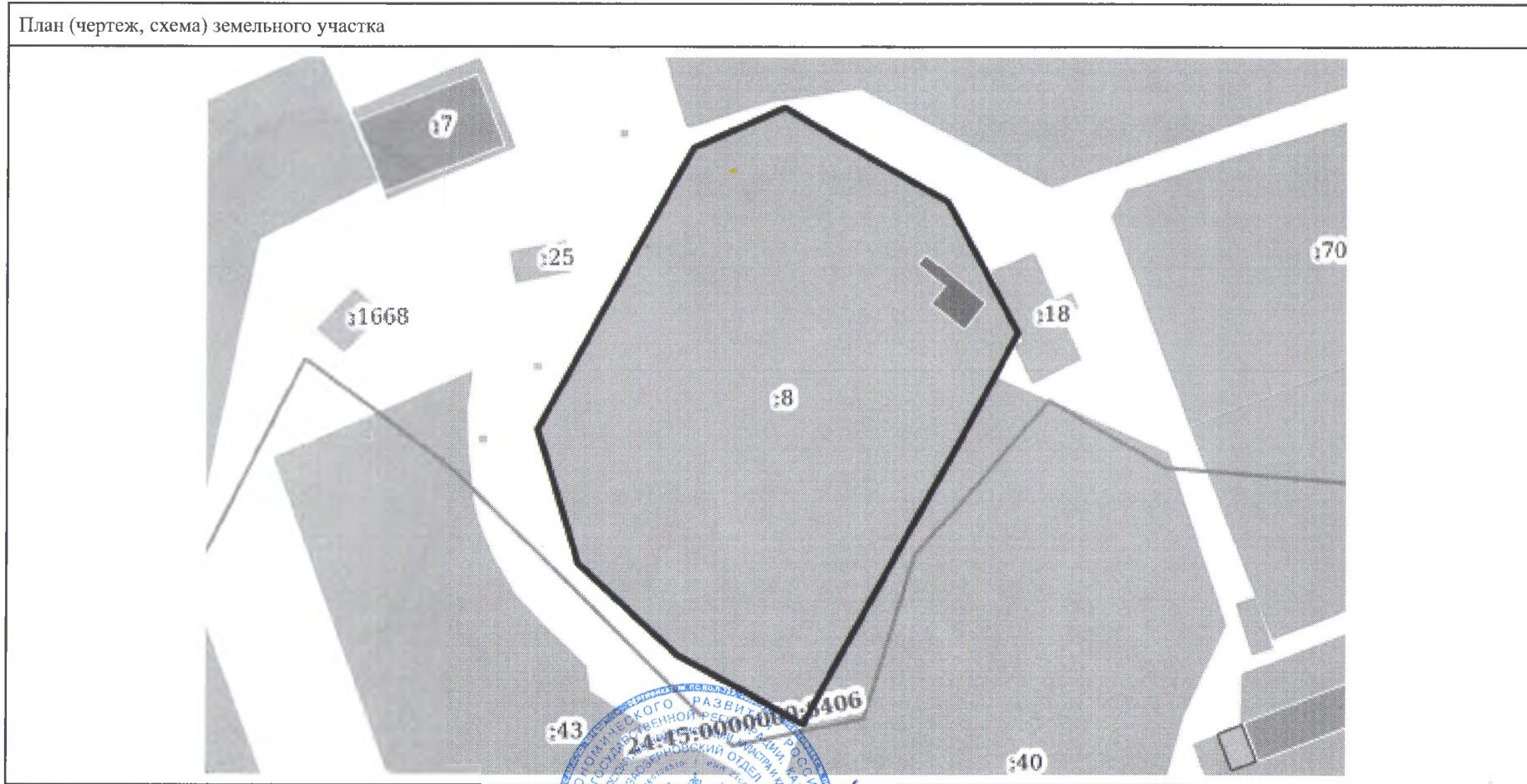
<i>Начальник отдела</i>		<i>И. А. Тарасова</i>
полное наименование должности	подпись	инициалы, фамилия

М.П.

Выписка из Единого государственного реестра недвижимости об основных характеристиках и зарегистрированных правах на объект недвижимости  
 Описание местоположения земельного участка

Земельный участок			
вид объекта недвижимости			
Лист №1 Раздел 3	Всего листов раздела 3: 1	Всего разделов: 3	Всего листов выписки: 3

3 марта 2020г.	
Кадастровый номер:	24:45:0103014:8



Масштаб 1:1000	Условные обозначения:	
<i>Полномочия</i>		<i>И.И. Соколов</i>
полное наименование должности	подпись	инициалы, фамилия

